

& independents
trekkings

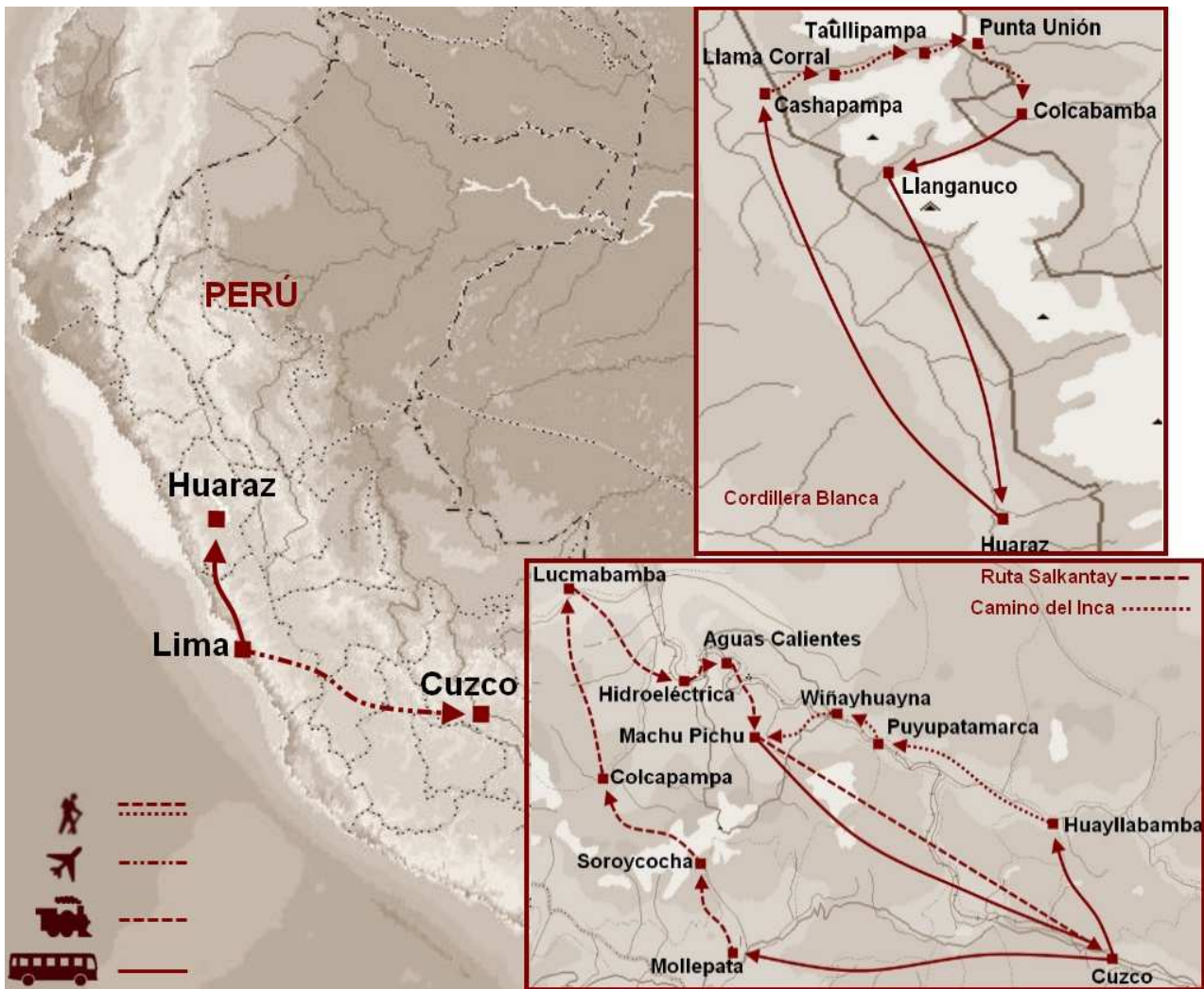


PERÚ

Trekking Cordillera Blanca - Camino del Inca

La ruta más emblemática y solicitada por los amantes del trekking que en su primera etapa recorre gran parte de la cordillera tropical más alta del planeta, "La Cordillera Blanca", entre picos nevados, lagos y lagunas, caminos zigzagueantes, fauna única y exótica vegetación. La segunda etapa nos lleva a Cuzco atravesando siglos de historia, donde habrá tiempo de visitar los emblemas del poderoso imperio Incaico y las bellezas del arte colonial, antes de iniciar el mítico recorrido por el Camino Inca hacia Machu Picchu.





DÍAS	ITINERARIO	ALIMENTACIÓN	ALOJAMIENTOS
01	Llegada a Lima	-	Hotel turista
02	Lima - Huaraz	D	Hotel turista
03	Huaraz	D	Hotel turista
04	Huaraz - Cashapampa - Llamacorral	D - A - C	Tiendas de campaña
05	Llamacorral - Taüllipampa	D - A - C	Tiendas de campaña
06	Taüllipampa - Huaripampa	D - A - C	Tiendas de campaña
07	Huaripampa - Vaquería - Huaraz	D	Hotel turista
08	Bus Huaraz - Lima	D	Hotel turista
09	Vuelo Lima - Cuzco	D	Hotel turista
10	Cuzco	D	Hotel turista
11	Cuzco - Huayllabamba	D - A - C	Tiendas de campaña
12	Huayllabamba - Pacaymayo	D - A - C	Tiendas de campaña
13	Pacaymayo - Wiñayhuayna	D - A - C	Tiendas de campaña
14	Wiñayhuayna - Machu Picchu / Cuzco	D	Hotel turista
15	Cuzco	D	Hotel turista
16	Cuzco - Lima	D	---
Opción Salkantay			
11	Cuzco-Achupata	D - A - C	Tiendas de campaña
12	Achupata-Colcapampa	D - A - C	Tiendas de campaña
13	Colcapampa-Playa	D - A - C	Tiendas de campaña
14	Playa-Llactapata-Aguas Calientes	D - A	Hotel
15	Aguas Calientes-Machu Picchu-Cuzco	D	Hotel
16	Cuzco - Lima	D	---
ALIMENTACIÓN: DESAYUNO: D / ALMUERZO: A / CENA: C			

Itinerario

Día 01. Lima

Recepción en el Aeropuerto Internacional Jorge Chávez y traslado al hotel y alojamiento.

Día 02. Lima - Huaraz

Desayuno. Traslado a la estación para tomar bus de línea regular con destino Huaraz, punto de partida para las principales excursiones por este importante enclave andino. Alojamiento.

Día 03. Huaraz

Desayuno. Día libre en Huaraz para aclimatación. Se puede caminar a las cercanas Ruinas de Willcawain, acercarse al poblado de Pitec en transporte terrestre y caminar hacia la pintoresca Laguna de Churup, en la Cordillera Blanca, o elegir la Laguna de Wilcacocha en la Cordillera negra, entre otras opciones. Noche en Huaraz.



Día 04. Huaraz – Cashapampa – Llamacorral

Desayuno. Partiendo de la ciudad de Huaraz al el norte del Callejón de Huaylas descendemos por una autopista hasta la ciudad de Caraz (2300m), 1h desde donde comenzamos a ascender hacia la Cordillera Blanca por una carretera de tierra afirmada hasta el pequeño poblado de Cashapampa (2900m) 2h, donde tomamos contacto con nuestro personal de montaña: guías, cocineros, arrieros y demás componentes de la expedición para dar inicio a la caminata. Iniciamos el trek internándonos por la quebrada Santa Cruz para montar nuestro primer

campamento en Llamacorral (3650m) 4h. Noche en tiendas

Caminata: aprox. 4 horas

Día 05. Llamacorral – Taullipampa

Desayuno. Seguimos el trek por la amplia y llana quebrada de Santa Cruz, cruzando las lagunas de Ichiccocha y Jatuncocha; llegamos a Quisuar donde iniciamos una caminata lateral hacia el campo base del Alpamayo por la quebrada Arhuaycocha desde donde se tiene espléndidas vistas del Quitaraju (6040m), Alpamayo (5947m), Artesonraju (6025m) y otros, para luego cruzar hacia nuestro campamento en Taullipampa (4000m) al pie del impresionante Taulliraju (5830m). Noche en tiendas.

Caminata: aprox. 5 horas

Día 06. Taullipampa – Huaripampa

Desayuno. Este será un día largo y fatigoso. Ascendiendo por un escarpado y zigzagueante camino entre el impresionante Taulliraju y flanqueados por la laguna de color turquesa de Taullicocha llegamos a Punta Unión (4750m) 3h desde donde se divisa el Chacraraju (6112m), Artesonraju (6025m), Pirámide (5885m), Huandoy (6395m), Alpamayo (5940m), Santa Cruz (6259m), Rinrihirca (5810m), Taulliraju (5830m) y otros; hacia el flanco oriental de la Cordillera Blanca empezamos a descender por las lagunas de Morococha a la amplia y larga quebrada de Huaripampa cruzando bosques de quenuales y agradables prados andinos. Nos acercamos a nuestro campamento en Huaripampa (3600m) 4h. Noche en tiendas.

Caminata: aprox. 7 horas



Día 07. Huaripampa – Vaquería – Huaraz

Desayuno. Seguimos descendiendo hasta el pequeño pueblo andino de Colcabamba (3350m) 1h y luego empezamos a ascender hacia Vaquería (3700m) 2h a donde vendrá a buscarnos nuestro vehículo para ascender hacia Portachuelo de Llanganuco (4765m) 2h desde donde se tiene espléndidas vistas del Huascarán norte (6768m), Huascarán sur (6650m), Chopicalqui (6354m), Huandoy (6395 m), Pisco (5752m). Comida. Luego descendemos por la quebrada de Llanganuco visitando las lagunas del mismo nombre, llamadas también: Orkon-cocha y Chinan-cocha, luego retornamos a la ciudad de Huaraz. Alojamiento.

Caminata Huaripampa-Vaqueria : aprox. 3 horas

Día 08. Huaraz - Lima

Desayuno. Mañana libre para visitar el mercado o pasear por la ciudad. A media mañana, traslado a la estación. Bus a Lima. Recepción y traslado al hotel seleccionado. Alojamiento.

Día 09. Vuelo Lima - Cuzco

Desayuno. Traslado al aeropuerto para tomar el vuelo que nos llevará a Cuzco, la antigua capital del imperio. Asistencia y traslado al hotel seleccionado. Libre para poder iniciar el contacto con la antigua ciudad imperial. Alojamiento.

Día 10. Cuzco

Desayuno. Día libre para actividades personales y disfrutar de esta acogedora ciudad visitando antiguos palacios Incas, hermosas iglesias, museos y monumentos, o caminar a las cercanas "ruinas aledañas", en donde se encuentra la monumental fortaleza de Sacsayhuaman, Tambomachay, entre otros atractivos. Alojamiento.



Día 11. Cuzco -Wayllabamba

Desayuno. Recojo del hotel en bus privado, nos dirigimos a Ollantaytambo y tras una breve parada continuaremos por carretera, paralelo a la vía férrea hacia el Km 82 y desde donde iniciaremos la caminata tras preparar nuestro equipo con nuestros porteadores. En este punto, los visitantes deberán mostrar su pasaporte original a los guarda parques. En esta primera sección del Camino Inca, visitaremos la pequeña comunidad de Miskay a 2650 m.s.n.m. Más tarde comenzaremos a ascender hacia una pequeña meseta, en donde podremos deleitarnos con un extraordinario paisaje andino y los restos incas de Patallacta, ubicada a 2750 m.s.n.m. Continuaremos caminando 2 horas a lo largo de del rio Cusichaca, ascendiendo gradualmente hasta un área muy panorámica en donde nos detendremos para almorzar y tomar una pequeño descanso. Más adelante, continuaremos caminando a través de una zona llena de vegetación, donde es muy probable observar el colibrí gigante oriundo de esta región. Después de haber caminado otras 2 horas llegaremos a nuestro primer campamento, ubicado en la zona de Wayllabamba a 3000 m.s.n.m. Noche en tiendas.

Caminata: aprox 6:30h

Inicio de la caminata a 2.750m/ Final a 3000m

Día 12. Huayllabamba- Pacaymayo

Desayuno. Luego del desayuno se inicia la segunda jornada (nos levantaremos muy temprano, alrededor de las 06:00 hrs. para poder alistarnos con calma y tomar un buen desayuno antes de iniciar el recorrido). Comenzaremos a caminar a través de un sendero estrecho lleno de vegetación, pasando por un pequeño puente que nos llevará a través de un bosque nuboso. En esta sección del paseo los participantes deberán ascender muchas gradas o escalones por lo que se recomienda tomarlo con calma y descansar cada vez que lo consideren necesario. Siguiendo el recorrido llegaremos al sector de Llulluchapampa, aquí

haremos una breve parada para descansar y prepararnos para ascender el punto más alto de nuestro paseo, la famosa abra Warmihuañusca, ubicada a 4200 m.s.n.m., que significa "paso de la mujer muerta". Estos tramos comprenden alrededor de 2 kilómetros de largo, y son un tanto empinados, por lo que hay que andar con calma y detenerse a descansar cuantas veces se necesite. Es este tramo el más difícil del camino ya que llegaremos a los 4200 m.s.n.m, sin embargo, es reconocido como uno de los más hermosos parajes del planeta.

Para este día recomendamos traer consigo algunos chocolates, caramelos de limón, mucha agua y por qué no algunas hojas de coca. Una vez que nos hallemos en la cima podremos tomar las clásicas fotos del camino Inca. Seguidamente descenderemos por un valle sinuoso hasta llegar a un punto en el que nos detendremos para almorzar. Durante este último trayecto es posible observar diversos tipos de aves silvestres. Finalmente, llegaremos al campamento de Pacaymayo (3500 m.s.n.m.), en donde pasaremos la noche. Noche en tiendas.

Pacaymayo es un campamento oficial, por lo tanto cuenta con baños y duchas (debemos tomar en cuenta y ser precavidos en que en esta zona el agua es bastante fría).

Caminata : aprox 7:30 h

Inicio de la caminata a 3,000 m / Final a 3800m

Altura máxima de la caminata: Warmiwañusca 4,200m

Día 13. Pacaymayo – Wiñayhuayna

Desayuno. Muchos visitantes opinan sentir que este es uno de los días más largos del trayecto, pero al mismo tiempo, uno de los más hermosos debido a la presencia de maravillosas construcciones Incas a lo largo del sendero. Volveremos a madrugar (al igual que el día anterior nos levantaremos a las 06:00 hrs). Empezaremos nuestra caminata ascendiendo un camino empinado. En breve llegaremos a las ruinas de Runkurakay ubicado a 3800 m.s.n.m., una bella construcción Inca de forma ovalada que se cree que sirvió como torre de vigilancia Inca. Luego de una explicación histórica continuaremos hasta llegar al abra de Runkurakay, ubicada a 3950 m.s.n.m.

Durante este trayecto nos encontraremos con una pequeña laguna en la que muchas veces se pueden observar gansos andinos y otras especies de aves del lugar. Luego del paso, descenderemos hacia un hermoso valle lleno de vegetación; aquí visitaremos las ruinas de Sayacmarka, ubicada a 3624 m.s.n.m. Esta es una interesante construcción Inca, edificada sobre una pendiente muy empinada, circundada por una maravillosa cadena de montañas. Seguiremos descendiendo hacia el bosque nuboso, para llegar hasta las ruinas de Phuyupatamarca, compuesta por impresionantes fuentes y canales de agua que son espectaculares obras de ingeniería hidráulica hecha por los Incas.



Tras un merecido descanso descenderemos hasta llegar a una de las edificaciones Incas más bellas del lugar: las ruinas de Wiñaywayna (2700 m.s.n.m.). Éstas son sin duda alguna una de las más bellas de todas las ruinas, después de Machu Picchu. Después de explorar cada rincón de Wiñaywayna nos dirigiremos a nuestro último campamento, el cual se ubica a unos pocos metros del lugar. Esta será la noche en la que nos tocará despedirnos de nuestros porteadores y colaboradores de la excursión, por lo que realizaremos una pequeña reunión para agradecer a todos por haber compartido con el grupo esta bella experiencia. Noche en tiendas.

Caminata: aprox 08h con las visitas arqueológicas.

Inicio de la caminata 3,800m / Final 2650m

Día 14. Wiñayhuayna - Machupicchu - Cuzco

El día más esperado, el esfuerzo será recompensado. En este último día nos levantaremos muy temprano, a las 03:30 hrs. Luego nos dirigiremos rápidamente a la puerta de control



para ingresar al sendero que nos llevará directamente hacia la ciudadela de Machu Picchu. Es recomendable traer consigo una buena linterna, ya que a esta hora aún está oscuro en este lugar. Luego de haber caminado por alrededor de 1 hora y media, llegaremos al Inti Punko, o Puerta del Sol, un magnífico punto desde el que se puede divisar a lo lejos la ciudadela de Machu Picchu. En este punto podremos descansar, disfrutar de las vistas y tomar fotos, para finalmente descender hasta llegar a la reconocida, como maravilla del mundo moderno, " Machu Picchu", que se eleva hasta una altura de 2430 m.s.n.m., en medio de un bosque tropical y con una extraordinaria ubicación.

Fue sin duda una de las creaciones urbanas más maravillosas en la época de auge Incaico. Sus enormes muros, terrazas y rampas parecieran que fueran cortadas naturalmente en forma continua en los acantilados rocosos. Nuestro guía nos conducirá por un recorrido de los sectores más imponentes de esta bella ciudadela, durante 2 horas aproximadamente. Tendremos un tiempo libre para poder explorar la ciudad por cuenta propia. Seguidamente retornaremos en el bus hasta el pueblo de Aguas Calientes, para abordar el tren que nos llevará de regreso, a la hora indicada, a la estación de Ollantaytambo, desde donde lo trasladaremos en minibús a su hotel en Cuzco. Alojamiento.

Caminata: aprox 3h

Inicio de la caminata a 2,650m / Final 2.400m

Día 15. Cuzco

Desayuno. Otro día libre para poder continuar con las visitas y actividades personales en esta acogedora ciudad monumental rica en colores, aromas y sonidos, lugar ideal para introducirse en la verdadera cultura local repleta de valiosas obras arquitectónicas y artísticas, y de una profunda vida religiosa. Alojamiento.

Día 16. Vuelo Cuzco - Lima

Desayuno. Traslado al aeropuerto para tomar el vuelo de retorno a Lima. A la llegada, fin de nuestros servicios.

Opción Salkantay

Día 11. Cuzco - Achupata

Los recogeremos del hotel a las 5:00 A.M. Luego continuaremos vía carretera hasta el poblado de Mollepata, en nuestro recorrido visitaremos los complejos arqueológicos de Tarawasi y apreciaremos el Nevado Humantay (5,917 m.s.n.m). Luego continuaremos en bus hasta SorayPampa. A una hora indicada iniciaremos la caminata hacia el nevado de Salkantay 6,270 (m.s.n.m). Todo el recorrido es en ascenso hasta la laguna Soroy Cocha, almuerzo, luego continuaremos hasta Achupata (campamento).

Caminata: aprox 6h

Inicio de caminata : 3.900m / Final 3.800m

Día 12. Achupata - Colcapampa

Después del desayuno iniciaremos la caminata en descenso hasta la comunidad Huayraqmachay (almuerzo), a una hora indicada continuaremos hasta Colcapampa dónde acamparemos.

Este día la caminata es descenso, donde podremos apreciar una flora típica andina, opcionalmente pueden usar los baños de aguas calientes de Colcapampa. Campamento.

Caminata aprox 7h

Inicio de caminata :3.800m / Final de la caminata 2.900m

Día 13. Colcapampa - Playa

Este día vamos a descender y el clima varía debido a que estamos entrando en una ceja de selva donde se podrá apreciar una vegetación muy tupida, grandes cascadas de agua de aproximadamente 80 metros, Orquídeas, (campamento) en playa.

Caminata aprox 7.30h

Inicio de caminata :3.900m / Final de la caminata 2.400m



Día 14. Playa-Llactapata-Aguas calientes

Muy temprano iniciaremos el ascenso por un Camino Inca hasta el complejo arqueológico de Llactapata, desde esta zona podremos apreciar una parte de Machupicchu y la montañas de la selva, luego descenderemos hasta el sector de Hidroeléctrica donde tomaremos el tren a Aguas Calientes donde nos alojaremos.

Caminata aprox 7.00h

Inicio de caminata :2.400m / Final de la caminata 1.950m

Día 15. Aguas Calientes – Machu Picchu – Cuzco

Madrugaremos para disfrutar del espectacular amanecer en la ciudadela inca. Traslado a la estación para tomar el bus hasta la entrada del conjunto arqueológico e iniciar la visita guiada de 02 horas de la imponente ciudadela. A la hora indicada tomaremos los buses dirección Aguas calientes y de allí continuamos hasta Cuzco. Llegada y traslado al hotel

Día 16. Cuzco - Lima

Desayuno. Traslado al aeropuerto para tomar el vuelo de regreso a Lima.

Fechas de salida 2020:

Salidas DIARIAS

Grupo mínimo 02 personas / máximo 16 personas

Precios por persona en base hab doble	TREK INCA	TREK SALKANTAY
Por persona en grupo 10 a 16 personas	2.170 €	2.105 €
Por persona en grupo 08 a 09 personas	2.195 €	2.135 €
Por persona en grupo 06 a 07 personas	2.275 €	2.205 €
Por persona en grupo 04 a 05 personas	2.385 €	2.325 €
Por persona en grupo 03 personas	2.495 €	2.440 €
Por persona en grupo 02 personas	2.945 €	2.880 €
Suplemento Individual	525 €	555 €

La conversión a euro se ha realizado en base el tipo de cambio a fecha 21/02/20
Cualquier variación de este tipo de cambio podrá dar lugar a la revisión del precio final del viaje.

NOTA: Los vuelos no están incluidos, a petición del cliente buscaremos la mejor opción disponible para la fecha solicitada



Servicios Incluidos

- Todos los traslados aeropuerto / hotel / estación y viceversa.
- Todas las excursiones detalladas en el itinerario.
- Bus de frecuencia regular Lima / Huaraz / Lima.
- Trekking por la Cordillera Blanca 4 días / 3 noches y 4 días / 3 noches por el Camino Inca, ambos en pensión completa y con toda la infraestructura para el desarrollo de las actividades.
- Alojamientos según categoría elegida con desayunos, en tiendas durante los treks.
- Guías locales durante las excursiones y asistencia de nuestro corresponsal en todo el circuito.

Ambos Trekkings

- Reunión informativa previa a la salida (un día antes de la salida).
- Traslado en bus privado de su hotel al inicio de ambos treks
- Guías profesionales en Español.
- Asistente de guía para más de 09 pasajeros.
- Carpas ó tiendas de alta Montaña de 4 estaciones, de hasta 03 personas de material de alta calidad, para uso de dos personas para ofrecer más comodidad y espacio suficiente para la mochila.
- Colchonetas.
- Tienda cocina y tienda comedor
- Mesas y sillas
- Cocinero profesional de montaña (ayudante de cocina para más de 05 pasajeros).
- Menajería completa.
- Posibilidad de menú Vegetariano, sin costo adicional.
- Comidas gastronómicas (4 desayunos, 4 almuerzos, 3 cenas + Snack todas las mañanas).
- Una bolsa de aperitivos (textil), por persona, para evitar el uso de bolsas de plástico que contaminan nuestro medio ambiente.
- Agua caliente, para lavarse toda las mañanas.
- Agua hervida para volver a llenar sus botellas, después del desayuno.
- Botiquín de primeros auxilios incluyendo balón de oxígeno.
- Radio comunicadores.
- Todos los residuos de campamento son retornados a la ciudad de Huaraz y Cuzco.

Solo Cordillera Blanca

- Traslado en bus privado de Vaquería al hotel (punto final del Trek Cordillera Blanca)
- Tienda baño
- Asemilas o burros (para transportar las carpas, comida, equipo de cocina y equipo personal de los pasajeros).
- Arrieros solo para el caso de Cordillera Blanca.
- Caballo de emergencia (con silla de montar)

Solo Camino Inca

- Entradas para el Camino Inca y Machu Picchu.
- Colchoneta auto inflable, THERMA-REST
- Porteadores (para transportar las carpas, comida y equipo de cocina). No se permite asemilas.
- Un boleto de bus de bajada Machu Picchu- Aguas Calientes - 4to día.
- Tren Expedition de Aguas Calientes a Ollintaytambo o Poroy en el Camino Inca + traslado en bus al hotel.
- Traslado de la estación de tren hacia su Hotel - 4to día.

Opción Trekking Salkantay

- Guía local, arrieros, caballos de carga (máximo equipaje permitido 10kilos) y cocinero
- Traslado en bus turístico privado hasta Soraypampa



- Agua hervida y clorada después del 2º día.
- Tiendas baño
- Tren desde Hidroeléctrica a Aguas Calientes
- Tren hasta Ollantaytambo y bus a Cuzco
- Traslado de la estación de Ollantaytambo a Cusco

Servicios NO Incluidos

- Vuelos internacionales ni domésticos. A petición del cliente buscaremos la mejor opción disponible en base a la fecha solicitada.
- Equipo personal de trekking.
- Alimentación no especificada en el cuadro.
- Visitas en las ciudades y actividades no especificadas.
- Entradas a los lugares a visitar (excepto entrada de un día a Machu Pichu).
- Caballos extras, para montar (Cordillera Blanca). En Camino Inca es prohibido.
- Entrada al Parque Nacional Huascarán: S/. 60.00 nuevos soles, unos (\$20.00).

Pago directo en destino.

- Ingreso al monte Huyana Picchu ó monte Machu Picchu.
- Suplemento de tren Expedition a Vistadome al retorno.
- Saco de dormir.
- Propinas opcionales para el guía, cocinero y ayudante.
- Porteador Extra.
- Camino Inca: Ultimo almuerzo en Aguas Calientes – 4to día.
- Camino Inca: Entrada a las Aguas Termales en Aguas Calientes.
- Guías en las ciudades.
- Extras personales, como bebidas, lavandería, teléfono...etc.
- Tasas de aeropuerto.
- Cualquier otro concepto no mencionado como incluido.

DOCUMENTACIÓN

Pasaporte en vigor, con una validez mínima de 6 meses.

No es necesario visado, para estancias inferiores a 90 días.

* Para conocer la situación actual del país consultar la página WEB del Ministerio de Asuntos Exteriores WWW.MAE.ES

SANIDAD

IMPRESINDIBLE consultar cualquiera de los Centros de Vacunación Internacional autorizados ya que pueden ser recomendables vacunas y tratamiento antipalúdico, cuya prescripción deberá realizarse de forma personalizada.

<http://www.msc.es/profesionales/saludPublica/sanidadExterior/salud/centrosvacu.htm>

Vacunación Tropical Barcelona: Sanidad Responde 902 111 444

SEGURO

Un seguro de asistencia está incluido en el viaje. La póliza será entregada junto con la documentación final.

Opcionalmente se puede contratar un seguro de gastos de anulación, por un **importe de 65 € por persona.** (vip plus 3000 experience) Debe solicitarse en el momento de realizar el pago de entrega a cuenta siempre que este se realice como mínimo 15 días antes de la salida del viaje.

ELECTRICIDAD

En Perú el voltaje común es 220 V. La frecuencia es 60 Hz.





CLIMA

Pocos países tienen una variedad climática tan grande como Perú; desde el clima ecuatorial hasta las nieves perpetuas.

La mejor época para realizar este trekking es de Mayo a Octubre .

Perú posee dos estaciones claramente diferenciadas: la estación húmeda y la estación seca. La húmeda va de los meses de octubre a mayo, con temperaturas muy altas, mientras que la estación seca va de los meses de mayo a septiembre, con temperaturas bajas, especialmente en las zonas de la sierra. Al encontrarse en el hemisferio sur, la primavera va de septiembre a diciembre, el verano de diciembre a marzo, el otoño de marzo a junio y el invierno de junio a septiembre.

TEMPERATURA (LIMA)		E	F	M	A	M	J	J	A	S	O	N	D
	Máxima	28	28	28	27	23	20	19	19	20	22	23	26
	Mínima	19	19	19	17	16	14	13	14	14	14	16	15
TEMPERATURA (CUZCO)		E	F	M	A	M	J	J	A	S	O	N	D
	Máxima	18	18	19	19	19	19	19	20	20	21	21	21
	Mínima	6	6	6	5	2	0	0	2	4	5	6	6

DIVISAS

La moneda del país es el nuevo SOL peruano , se recomienda pagar todo en moneda local, aunque también se aceptan dólares y euros.

Con tarjeta de crédito se pueden sacar moneda local directamente.

ALOJAMIENTOS PREVISTOS O SIMILARES

Hoteles categoría turista:

LIMA : Hotel Britania Miraflores
 HUARAZ: Hotel Suiza Peruana
 CUSCO: Sueños del Inka
 AGUAS CALIENTES: Hatun Inti Classic

Hoteles categoría turista superior:

LIMA : Allpa Hotel & Suites
 HUARAZ: Hotel San Sebastián
 CUSCO: Los Andes de América
 AGUAS CALIENTES: El MaPi Hotel - Superior Deluxe

Acampadas: en tiendas de campaña de dos plazas durante el trekking.

DIFICULTAD/ CONDICIONES DEL VIAJE

En esta ruta disfrutaremos de la ruta clásica y la más popular en la cordillera blanca caminando 4 días por una de las zonas más espectaculares.

Esta es la ruta de trekking clásica y la más popular en la Cordillera Blanca; caminando 4 días en una de las zonas más espectaculares de la Cordillera Blanca por quebradas adornadas por hermosas lagunas de color turquesa, bosques de quenuales, prados alto andinos en un entorno especial y siempre rodeada por inmensas y desafiantes montañas que alcanzan alturas superiores a los 6,000 m, cruzando por pasos de altura Punta Unión (4,750m) Portachuelo de Llanganuco (4,765m) premiándonos este trek con la contemplación de las montañas más afamadas de la Cordillera Blanca desde estos miradores.

Esta ruta se realiza en el sentido del reloj esto permite un ascenso progresivo permitiéndonos llegar en mejores condiciones de aclimatación al paso de altura.

El alojamiento es en acampada, la organización facilita todo el material, nos acompañará un guía local de montaña, junto con porteadores, burros y arrieros y un cocinero que se encargará de preparar las comidas durante el trekking.

Haremos también el **trekking del camino inca clásico** una de las más emblemáticas del planeta, durante 04 días recorreremos unos 45 km, el camino transcurre por caminos amplios y sin especiales dificultades sin embargo la altitud se deja notar ya que se alcanzan los 4000m, es importante cuidar la aclimatación y tener presente la posibilidad de algunas lluvias.

Existe la alternativa de realizar el **trekking Salkantay** en el caso que no hubiera espacios en el inca. Tiene una duración de 05 días, y no es una ruta tan transitada como la anterior.

El nivel del trekking es moderado. Debido a la altura que se alcanza aconsejamos estar habituados a caminar y si es posible hacer algún trekking en altura antes de iniciar el viaje.

El máximo de equipaje permitido que pueden llevar los porteadores son 07 kg por persona, si es necesario hay posibilidad de contratar un porteador adicional (consultar tarifa),

En la opción de Salkantay los caballos pueden cargar hasta un máximo de 10 kilos.

IMPORTANTE: Si se quiere realizar el trekking del camino inca clásico se requiere hacer la reserva con la máxima antelación posible que es gestionada por la oficina de gerencia del santuario de Machu Pichu.

Este trekking está sujeto a condiciones especiales, se requiere el pago no reembolsable del equivalente a 250 \$, en caso de anulación no se permite cambio de fecha ni de nombre.

Las autoridades pueden ocasionalmente modificar los lugares de acampada.

La mejor época para realizar este trekking es de Mayo a Octubre

EQUIPO RECOMENDADO

Este es el tipo de bolsa que nosotros recomendamos para este viaje.

Independents & Trekkings obsequiará con esta bolsa de viaje a los pasajeros que vengan a nuestra oficina a recoger la documentación.

EQUIPO DE TREKKING

Mochila mediana (60 l. aprox.) / saco de dormir de gran resistencia al frío (-6 grados) / botas ligeras de montaña /calzado adicional como bambas/sandalias/pantalón de montaña/calzetines térmicos/ leotardos o termofibra/ camisetas térmicas/jersey/anorak o forro polar /guantes y gorro de invierno/ toalla /linterna o frontal/ gafas de sol/sombrero/cantimplora/ útiles de aseo personal y botiquín/equipo fotográfico (tarjetas de memoria y baterías de soporte) / equipo para la lluvia.



BOTIQUIN

Antibiótico de amplio espectro /analgésicos (paracetamol con codeína -mal de altura-, Aspirina...) / antiácido/ anti-inflamatorio/ antidiarreico/ antihistamínico/ pomada antibiótica/ pomada anti-inflamatoria / primperán/desinfectante/ algodón/ tiritas/ venda/ esparadrapo/ bebidas isotónicas.



VISITAS

El orden de las visitas y excursiones se pueden ver alteradas en función del estado de la carretera, horarios aéreos, del clima... Si algunas visitas y/o excursiones no pudieran realizarse por cualquier causa ajena a nuestra voluntad, se intentarán sustituir dentro de las posibilidades y a criterio del guía.

TRANSPORTE AÉREO, FERROVIARIO Y TERRESTRE

En el caso de que las compañías de transporte modifiquen el itinerario o los horarios, así como los traslados por carretera sufran retrasos o cancelaciones, ocasionados por condiciones climatológicas adversas, huelgas, o por cualquier otro motivo, antes o durante el viaje, **Viatges Independents & Trekkings** hará todo lo que esté en su mano para paliar los efectos negativos que esto suponga, pero, no podrá asumir responsabilidades de terceros.

CANCELACIONES

En caso de cancelación por parte del cliente, cada pasajero deberá abonar a Viatges Independents & Trekkings, los gastos de gestión (60 €) generados desde el momento de la inscripción.

Según la ley de viajes combinados, además de los mencionados gastos de gestión y de los gastos de cancelación (billetes no reembolsables, hoteles reservados, contratación de servicios en destino, etc.), el pasajero deberá abonar una penalización, consistente en el 5% del total del viaje si el desistimiento se produce entre 11 y 15 días de antelación a la fecha del comienzo del viaje; el 15% entre los días 3 y 10, y el 25% dentro de las 48 horas anteriores a la salida. De no presentarse a la hora prevista para la salida, no tendrá derecho a devolución alguna de la cantidad abonada



FORMULARIO DE INSCRIPCIÓN

1) La reserva se pueden formalizar por teléfono o por correo electrónico a la siguiente dirección:

bcn@viatgesindependientes.com telf. 93 454 37 02 / 03

Los datos que se han de enviar son los que detallamos a continuación:

Datos del Viaje

Viaje		Fecha de Salida	
Tipo Habitación			
Individual	<input type="checkbox"/>	Compartida	<input type="checkbox"/>
Doble Compartida		<input type="checkbox"/>	con
Seguro Anulación (facilitaremos el extracto de condiciones en caso de solicitarlo)		SI	<input type="checkbox"/>
		NO	<input type="checkbox"/>
En caso de no marcar ninguna opción, se considerará que NO se solicita tramitación de seguro de anulación.			
Observaciones			

Datos Personales

(Nombre y Apellidos tal y como aparecen en el pasaporte).

Nombre		Apellidos	
Dirección		C. Postal	Población
Telf. Particular	Telf. Trabajo	Telf. Móvil	
E mail :			
Profesión	Nombre del Padre	Nombre de la Madre	

Datos del Pasaporte

(Imprescindible número de DNI/NIE)

Nacionalidad	Numero de DNI/NIE	Fecha de Nacimiento
Numero de Pasaporte	Fecha de Expedición	Fecha de Caducidad
Oficina Expedidora		

Recomendamos enviarlo escaneado, ya que en la mayoría de los destinos es necesario.

2) Se abonará un depósito del **40%** del importe total del viaje por persona.

NO SE CONSIDERA DEFINITIVA LA RESERVA HASTA NO TENER CONSTANCIA DEL CITADO PAGO.

Se admite transferencia bancaria, tarjeta de crédito Visa y/o Masterd Card, ingreso en efectivo, talón o metálico.

a) Efectivo/ VISA: personalmente en nuestra oficina.

b) Ingreso en cuenta o transferencia bancaria:

Banco / Numero de Cuenta BBVA 0182 - 0206 - 34 - 0208533870

Es necesario que **SIEMPRE APAREZCA EL NOMBRE Y APELLIDOS DE LA/S PERSONA/S QUE VAN A VIAJAR**
Imprescindible enviarnos por mail copia del ingreso o transferencia

c) Mediante Tarjeta de Crédito : VISA o MASTERCARD

Yo		Con DNI numero	
autorizo a Viatges Independents i Trekkings S.L., a cobrar la cantidad de			
como depósito/pago del viaje anteriormente citado.			

Tipo	Numero	Caducidad

3) Cualquier información que necesites sobre el viaje, puedes dirigirte a nuestro correo electrónico bcn@viatgesindependientes.com así como en nuestras oficinas de **Viatges Independents** en Barcelona.

***Las informaciones contenidas en este dossier, han de tomarse única y exclusivamente a título informativo, estando sujetas a posibles variaciones.**

Viatges Independents declina toda responsabilidad por cualquier circunstancia derivada de una interpretación errónea de la información arriba publicada.

Sujeto a las condiciones generales que se encuentran en nuestra web.

www.viatgesindependents.cat/condicionesgenerales.htm